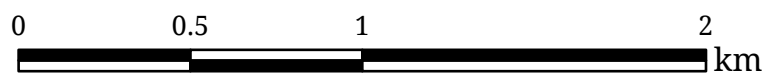
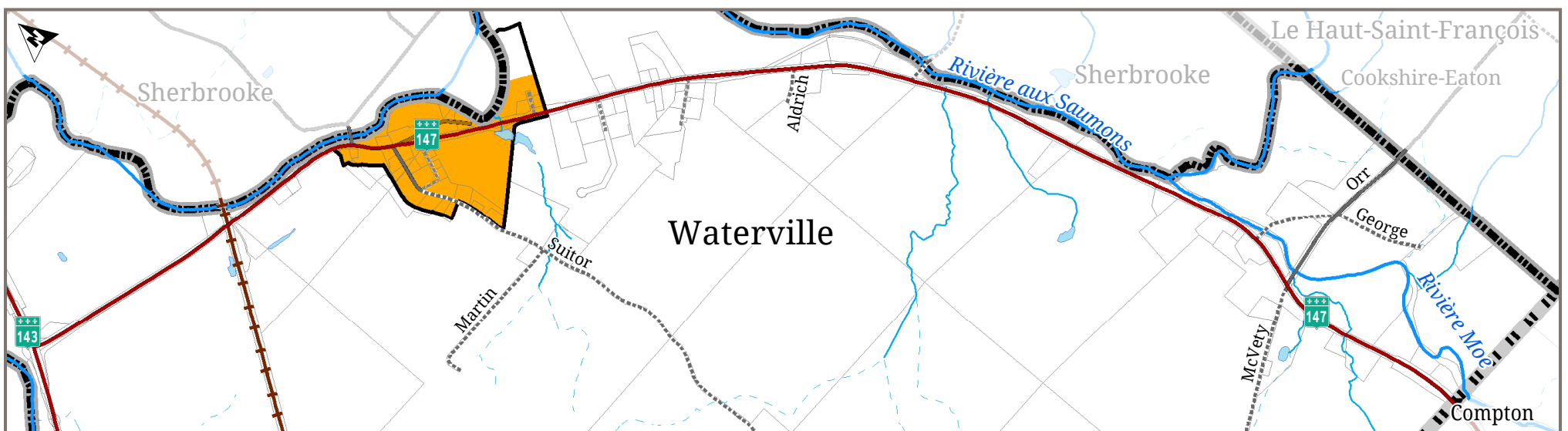


ÉCHELLE: 1:8 000



ÉCHELLE: 1:22 000

DATE: 2019-01-29



**ANNEXE A**  
Secteurs d'application du PIIA



**Légende**

**Limites administratives**

- Municipalité
- MRC
- Limite de lot
- Périmètre urbain (SADD)

**Hydrographie**

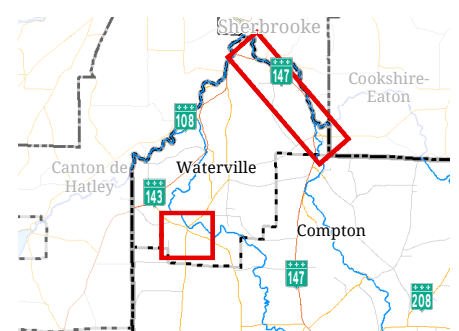
- Rivière
- Cours d'eau
- Cours d'eau intermittent
- Plan d'eau

**Transport**

- Route principale
- Route collectrice pavée
- Route locale pavée
- Route locale non pavée
- Rue pavée
- Rue pavée projetée
- Rue non pavée
- Voie ferrée

**Secteur d'application du PIIA**

- Secteur centre-ville**
  - Rue de Compton Est
  - Rue Gosselin
  - Rue Principale Sud
  - Secteur résidentiel du centre-ville
- Secteur Huntingville-Milby**
  - Huntingville



**PROJECTION**  
North American Datum 1983, EPSGC: 32187  
Transverse Mercator Modifié (MTM), Zone 7

**SOURCES**  
Base de Données Topographique du Québec (BDTQ)  
Orthophotos du printemps 2013, Adresses Québec  
Matrice graphique de la MRC de Coaticook

**RÉALISATION**  
Municipalité Régionale de Comté de Coaticook  
Service de l'aménagement  
Martin Mimeault, géomaticien